







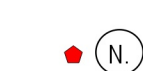



SISTEMA INSEDIATIVO


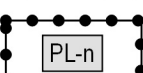
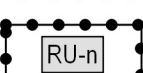


INDICAZIONI GENERALI

	Perimetro confine comunale - Z403_P
	Curvelivello_50m
	Corsi acqua poligonali - Z102_P (Art.95 N.T.A.)
	Corsi acqua lineari - Z104_L (Art.95 N.T.A.)

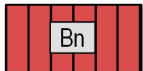
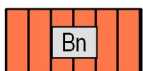
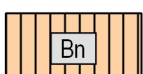

AREE DI ANTICO INSEDIAMENTO E DI INTERESSE AMBIENTALE E CULTURALE

	Insedimento storico compatto - A101_P (Titolo IV Capitolo II N.T.A.)
	Insedimento storico isolato - A102_P (Art.45 N.T.A.)
	patrimonio edilizio montano - A301
	Sito archeologico puntuale - Z311_N (Art.85 N.T.A.)
	Vincolo puntuale manufatto e sito - Z320_N (Art.44 N.T.A.)
	Beni ambientali - Z322_N (Art.86 N.T.A.)


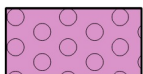
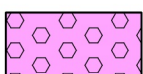

PIANI ATTUATIVI E NORME SPECIFICHE

	Piano attuativo a fini generali - Z501_P (Artt.17-19 N.T.A.)
	Piano di lottizzazione - Z504_P (Artt.17-19 N.T.A.)
	Piano di riqualificazione urbana - Z512_P (Artt.17-19 N.T.A.)
	Aree inedificabili con vincolo decennale - Z610_P (Art.20 bis N.T.A.)
	Aree a concessione convenzionata - Z602_P (Art.51 N.T.A.)

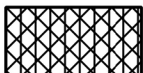
AREE AD USO PREVALENTEMENTE RESIDENZIALE O DESTINATE AI NUOVI INSEDIAMENTI

	Area residenziale esistente satura - B101_P (Art.49 N.T.A.)
	Area residenziale esistente di ristrutturazione - B102_P (Art.50 bis N.T.A.)
	Area residenziale di completamento - B103_P (Art.50 N.T.A.)
	Verde privato - H101_P (Art.51 bis N.T.A.)







AREE DESTINATE PREVALENTEMENTE AD ATTIVITA' ECONOMICA

	Produttiva locale di progetto - D105_P (Art.53 N.T.A.)
	Area alberghiera - D201_P (Art.54 N.T.A.)
	Attrezzatura turistico ricettiva - D207_P (Art.55 N.T.A.)
	Area per sosta camper - D214_P (Art.75 N.T.A.)


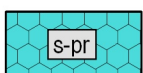
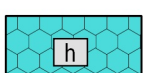
AREE PER AZIENDE AGRICOLE E PER IMPIANTI

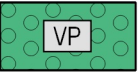




	Area per azienda agricola - E205_P (Art.63 N.T.A.)
--	--

AREE PER ATTIVITA' AGRO-SILVO-PASTORALI

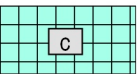
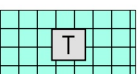
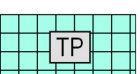
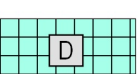
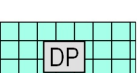


	Area agricola secondaria - E102_P (Art.57 N.T.A.)
	Area agricola - E103_P (Art.58 bis N.T.A.)
	area a pascolo - E107_P (Art.61 N.T.A.)
	Area a bosco - E106_P (Art.59 N.T.A.)
	Area a elevata integrità - E108_P (Art.62 N.T.A.)
	Area agricola di rilevanza locale - E110_P (Art.58 N.T.A.)

AREA PER ATTREZZATURE E SERVIZI PUBBLICI DI LIVELLO LOCALE









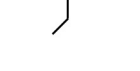
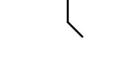
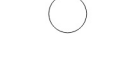

	Civile amministrativa - F201_P (Art.65 N.T.A.)
	Sportiva all'aperto di progetto - F208_P (Art.65 N.T.A.)
	Piazzola elicottero - F215_P (Art.65 N.T.A.)

	Verde pubblico - F301_P (Art.66 N.T.A.)
	Verde pubblico di progetto - F302_P (Art.66 N.T.A.)
	Verde attrezzato di progetto - F304_P (Art.66 N.T.A.)
	Parcheggio - F305_P (Art.67 N.T.A.)
	Parcheggio di progetto - F306_P (Art.67 N.T.A.)



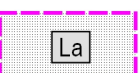
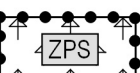






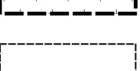


AREE PER INFRASTRUTTURE E SERVIZI

	Cimiteriale - F801_P (Art.69 N.T.A.)
	Infrastrutture tecnologiche - F803_P (Art.71 N.T.A.)
	Infrastrutture tecnologiche di progetto - F804_P (Art.71 N.T.A.)
	Depuratore - F805_P (Art.70 N.T.A.)
	Depuratore di progetto - F806_P (Art.70 N.T.A.)
	Impianto per radiofrequenza - F808_N (Art.76 N.T.A.)
	Discarica di inerti - L101_P (Art.72 N.T.A.)

VIABILITA'





	Viabilità principale terza categoria esistente - F409_L (Art.73 N.T.A.)
	Viabilità principale quarta categoria esistente - F412_L (Art.73 N.T.A.)
	Viabilità principale quarta categoria potenziamento - F413_L (Art.73 N.T.A.)
	Viabilità locale potenziamento - F416_L (Art.73 N.T.A.)
	Viabilità locale progetto - F417_L (Art.73 N.T.A.)
	Pista ciclabile di progetto - F421_L (Art.73 N.T.A.)
	Galleria - F449_N (Art.73 N.T.A.)
	Galleria -F450_N (Art.73 N.T.A.)
	Svincolo di progetto - F424_N (Art.73 N.T.A.)
	Viabilità locale esistente (poligonale) - F601_P (Art.73 N.T.A.)
	Viabilità locale di potenziamento (poligonale) - F602_P (Art.73 N.T.A.)
	Viabilità locale di progetto (poligonale) - F603_P (Art.73 N.T.A.)

AREE DI RISPETTO, TUTELA E PROTEZIONE




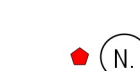

	Elementi geologici e geomorfologici - Z321_N (Art.87 N.T.A.)
	Zone speciali di conservazione - Z328_P (Art.78 N.T.A.)
	Area di protezione dei laghi - Z310_P (Art.80 N.T.A.)
	Zone a protezione speciale - Z313_P (Art.78 NTA)
	Area protezione fluviale/ambito fluviale di interesse ecologico - Z312_P (Art.79 N.T.A.)
	Riserva naturale provinciale - Z316_P (Art.81 N.T.A.)
	Riserva locale - Z317_P (Art.81 N.T.A.)
	Foreste demaniali - E105_P (Art.83 N.T.A.)
	Aree di recupero ambientale - Z602_P (Art.84 N.T.A.)
	Fascia di rispetto cimiteriale - G101_P (Art.89 N.T.A.)
	Fascia di rispetto stradale ferroviaria - G103_P (Art.90 N.T.A.)
	Fascia di rispetto depuratore tipo A - G109_P (Art.88 N.T.A.)
	Siti inquinati bonificati - Z604_P (Art.90 bis N.T.A.)

SISTEMA AMBIENTALE



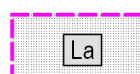
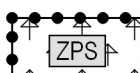






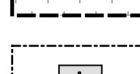


INDICAZIONI GENERALI

	Perimetro confine comunale - Z403_P
	Curvelivello_50m
	Corsi acqua poligonali - Z102_P (Art.95 N.T.A.)
	Corsi acqua lineari - Z104_L (Art.95 N.T.A.)

AREE DI ANTICO INSEDIAMENTO E DI INTERESSE AMBIENTALE E CULTURALE

	Insedimento storico compatto - A101_P (Titolo IV Capitolo II)
	Insedimento storico isolato - A102_P (Art.45 N.T.A.)
	Sito archeologico puntuale - Z311_N (Art.85 N.T.A.)
	Vincolo puntuale manufatto e sito - Z320_N (Art.44 N.T.A.)
	Beni ambientali - Z322_N (Art.86 N.T.A.)

AREE DI RISPETTO, TUTELA E PROTEZIONE

	Elementi geologici e geomorfologici - Z321_N (Art.87 N.T.A.)
	Zone speciali di conservazione - Z328_P (Art.78 N.T.A.)
	Area di protezione dei laghi - Z310_P (Art. 80 NTA)
	Zone a protezione speciale - Z313_P (Art.78 NTA)
	Area protezione fluviale/ambito fluviale di interesse ecologico - Z312_P (Art.79 N.T.A.)
	Riserva naturale provinciale - Z316_P (Art.81 N.T.A.)
	Riserva locale - Z317_P (Art.81 N.T.A.)
	Foreste demaniali - E105_P (Art.83 N.T.A.)
	Aree di recupero ambientale - Z602_P (Art.84 N.T.A.)
	Fascia di rispetto cimiteriale - G101_P (Art.89 N.T.A.)
	Fascia di rispetto depuratore tipo A - G109_P (Art.88 N.T.A.)
	Siti inquinati bonificati - Z604_P (Art.90 bis N.T.A.)
	Area di tutela ambientale - Z201_P (Art.77 N.T.A.)

PROVINCIA DI TRENTO
COMUNE DI VALFLORIANA





PIANO REGOLATORE GENERALE
VARIANTE 2018

Rif. art. 39 della L.P. 4 agosto 2015, n.15

Approvato con Delibera G.P. n. _____ di data __ / __ / ____

LEGENDA

I^ ADOZIONE DEL COMMISSARIO AD ACTA: Delibera n.01 di data 13/11/2018	DATA	TAVOLA N.
II^ ADOZIONE DEL COMMISSARIO AD ACTA: Delibera n. _____ di data __ / __ / ____	N. FILE	LEG
PUBBLICAZIONE B.U.R. Bollettino -ufficiale della Regione T.A.A. n. _____ di data __ / __ / ____		
orientamento 		<p>arch. Andrea Miniucchi Corso Romita, 63 - 38059 Rovereto (TN) tel/fax 0464/414608 - e-mail andreaminiucchi@libero.it</p> <p>ORDINE DEGLI ARCHITETTI DELLA PROV. DI TRENTO Dott. Arch. ANDREA MINIUCCHI ISCRIZIONE ALBO N° 919</p> <p>arch. Alessandro Giovannini Piazza S. Antonio, 11 - fraz. Rizzolaga - 38042 Basiglio di Pinè (TN) tel. 02/9713254 - e-mail alessandro.giovannini@virgilio.it</p> <p>ORDINE DEGLI ARCHITETTI DELLA PROV. DI TRENTO Dott. Arch. ALESSANDRO GIOVANNINI ISCRIZIONE ALBO N° 938</p> <p>Elaborazione cartografica a cura di: arch. Roberta Meneghelli e-mail roberta.meneghelli@yahoo.it</p>